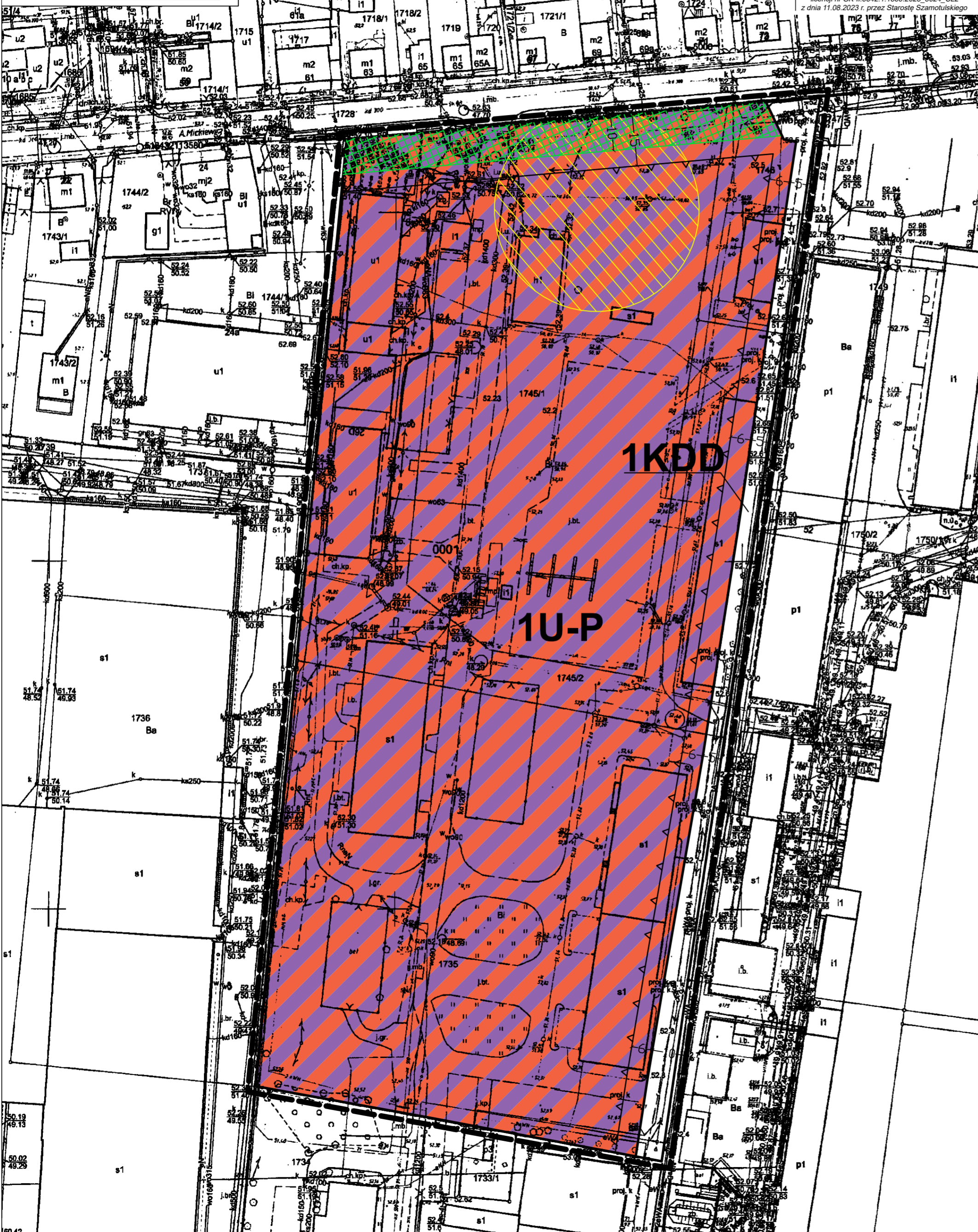
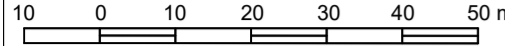


# MIEJSCOWY PLAN ZAGOSPODAROWANIA PRZESTRZENNEGO TERENU POŁOŻONEGO W REJONIE UL. MICKIEWICZA W MIEŚCIE WRONKI

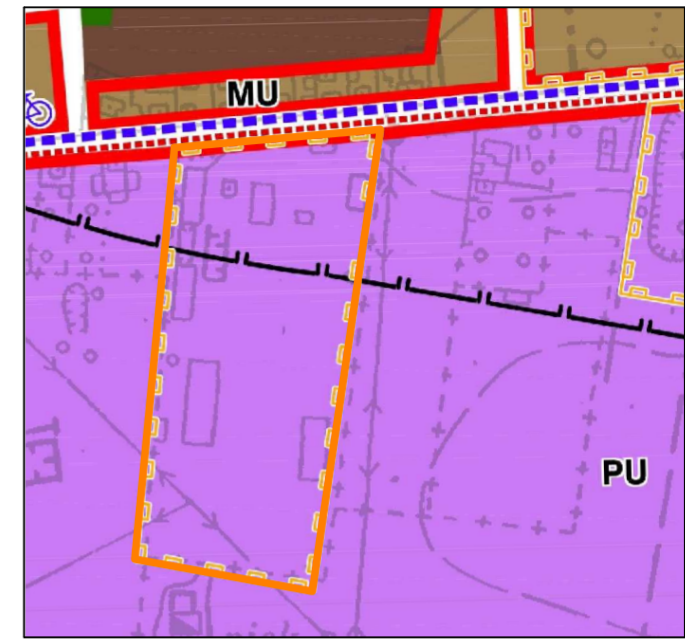
Załącznik Nr 1  
do Uchwały Nr  
Rady Miasta i Gminy Wronki  
z dnia . . . . . r.

SKALA 1:1000



## WYRYS ZE STUDIUM UWARUNKOWAŃ I KIERUNKÓW ZAGOSPODAROWANIA PRZESTRZENNEGO MIASTA WRONKI

SKALA 1:5 000



### OZNACZENIA:

- GRANICA OBSZARU OBJĘTEGO MIEJSCOWYM PLANEM ZAGOSPODAROWANIA PRZESTRZENNEGO
- PU TERENY ROZWOJU OBIEKTÓW PRODUKCYJNYCH, SKŁADÓW I MAGAZYNÓW ORAZ USŁUG
- TERENY, NA KTÓRYCH DOPUSZCZA SIĘ LOKALIZACJĘ OBIEKTÓW HANDLOWYCH O POWIERZCHNI SPRZEDAŻY POWYŻEJ 2000 m<sup>2</sup>
- ZASIĘG WYSTĘPOWANIA STREF KONCENTRACJI STANOWISK ARCHEOLOGICZNYCH

### OZNACZENIA:

#### USTALENIA PLANU:

- GRANICA OBSZARU OBJĘTEGO PLANEM
- LINIE ROZGRANICZAJĄCE TERENY O RÓŻNYM PRZEZNACZENIU LUB RÓŻNYCH ZASADACH ZAGOSPODAROWANIA
- NIEPRZEKRACZALNE LINIE ZABUDOWY
- U-P TEREN USŁUG LUB PRODUKCJI
- KDD TEREN DROGI DOJAZDOWEJ
- PAS ZIELENI URZĄDZONEJ
- STREFA OCHRONY KONSERWATORSKIEJ ZE WIDENCJONOWANEGO STANOWISKA ARCHEOLOGICZNEGO WRONKI STANOWISKO 4, AZP 46-22/54

### INFORMACJE:

- OBSZAR OBJĘTY PLANEM POŁOŻONY JEST W GRANICY:  
- Głównego Zbiornika Wód Podziemnych GZWP nr 146 "Subzbiornik Jezioro Bytyńskie - Wronki - Trzciel"
- LINIE WYMIAROWE