

**UCHWAŁA NR VII/.../2024
RADY MIASTA I GMINY WRONKI**

z dnia 28 listopada 2024 r.

w sprawie przystąpienia do sporządzenia miejscowego planu zagospodarowania przestrzennego dla zespołu elektrowni wiatrowych w gminie Wronki

Na podstawie art. 18 ust. 2 pkt 5 ustawy z dnia 8 marca 1990 r. o samorządzie gminnym (Dz. U. z 2024 r. poz. 1465 ze zm.), w związku z art. 14 ust. 1 i 2 ustawy z dnia 27 marca 2003 r. o planowaniu i zagospodarowaniu przestrzennym (Dz. U. z 2024 r. poz. 1130 tj.), w związku z art. 3 ustawy z dnia 20 maja 2016 r. o inwestycjach w zakresie elektrowni wiatrowych (Dz. U. z 2024 r. poz. 317 tj.), Rada Miasta i Gminy Wronki uchwala, co następuje:

§ 1. 1. Przystępuje się do sporządzenia miejscowego planu zagospodarowania przestrzennego dla zespołu elektrowni wiatrowych w gminie Wronki, w granicach określonych na załącznikach nr od 1 do 4 do niniejszej uchwały.

2. Opracowanie i uchwalenie planu może następować w etapach, odrębnie dla poszczególnych obszarów lub ich części.

§ 2. Plan opracowany zostanie w skali 1:2000.

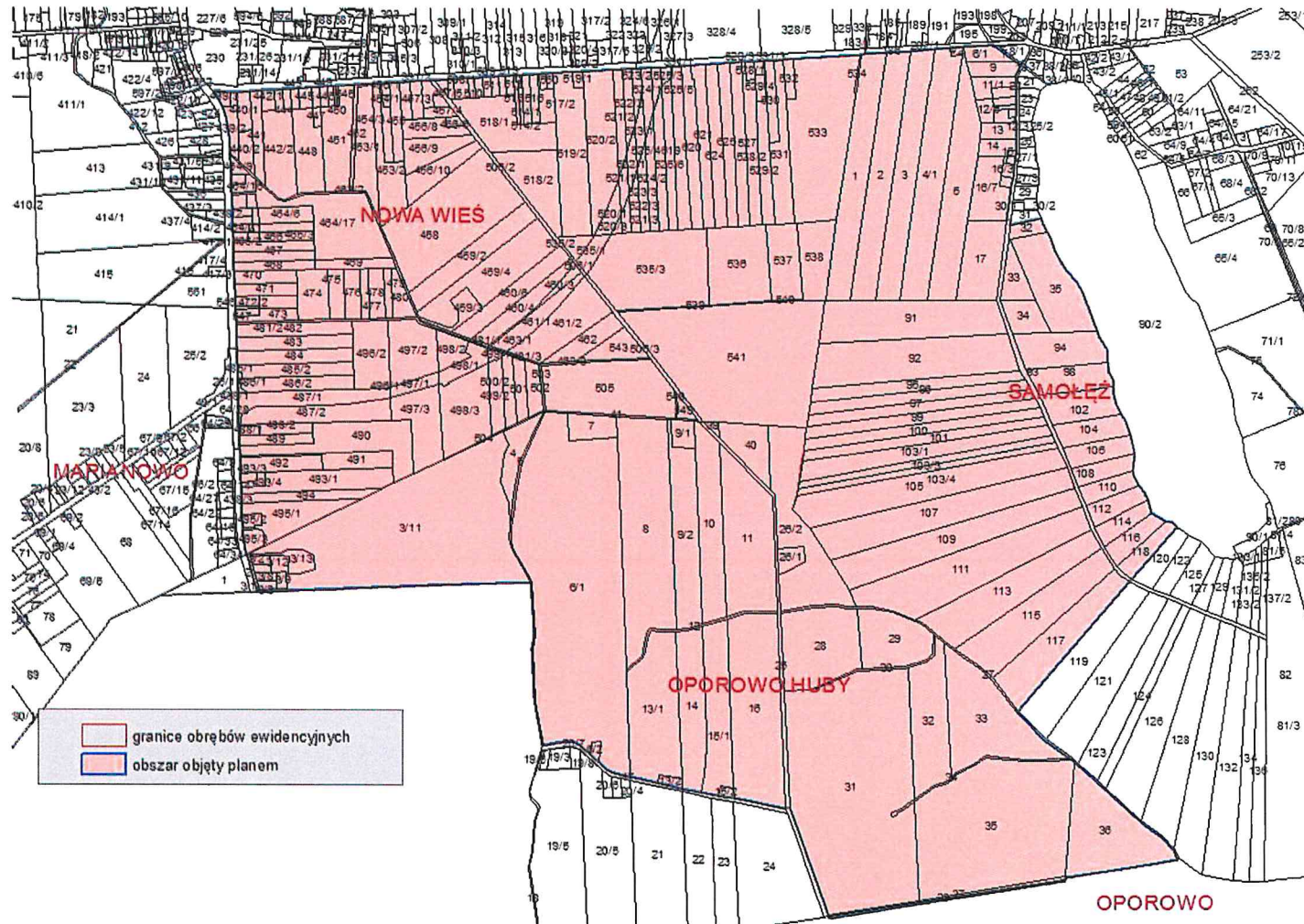
§ 3. Wykonanie uchwały powierza się Burmistrzowi Miasta i Gminy Wronki.

§ 4. Uchwała wchodzi w życie z dniem podjęcia.

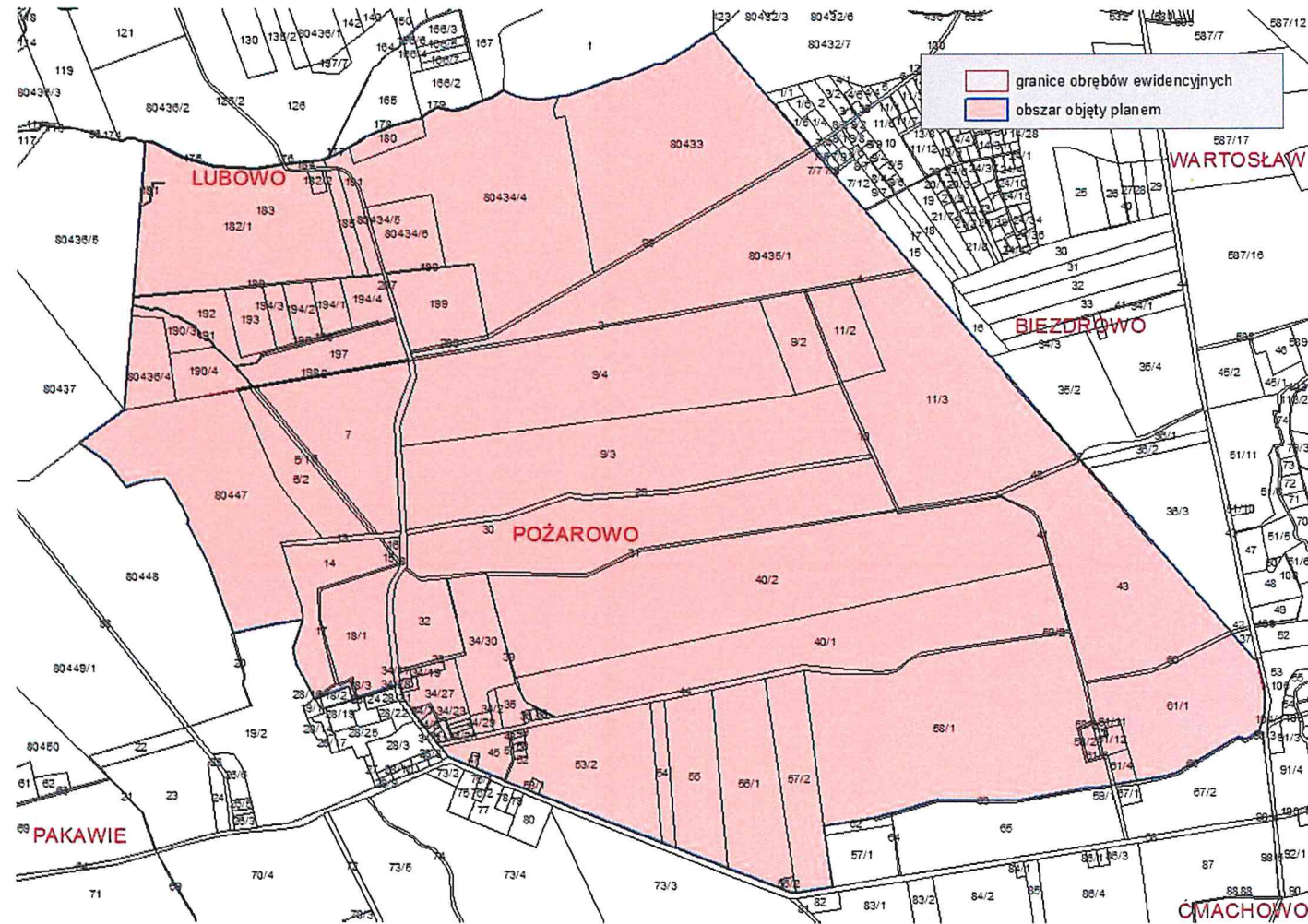
**Nie wnoszę zastrzeżeń
pod względem formalno-prawnym.**

**Radca Prawny
Zdzisław Paralusz**

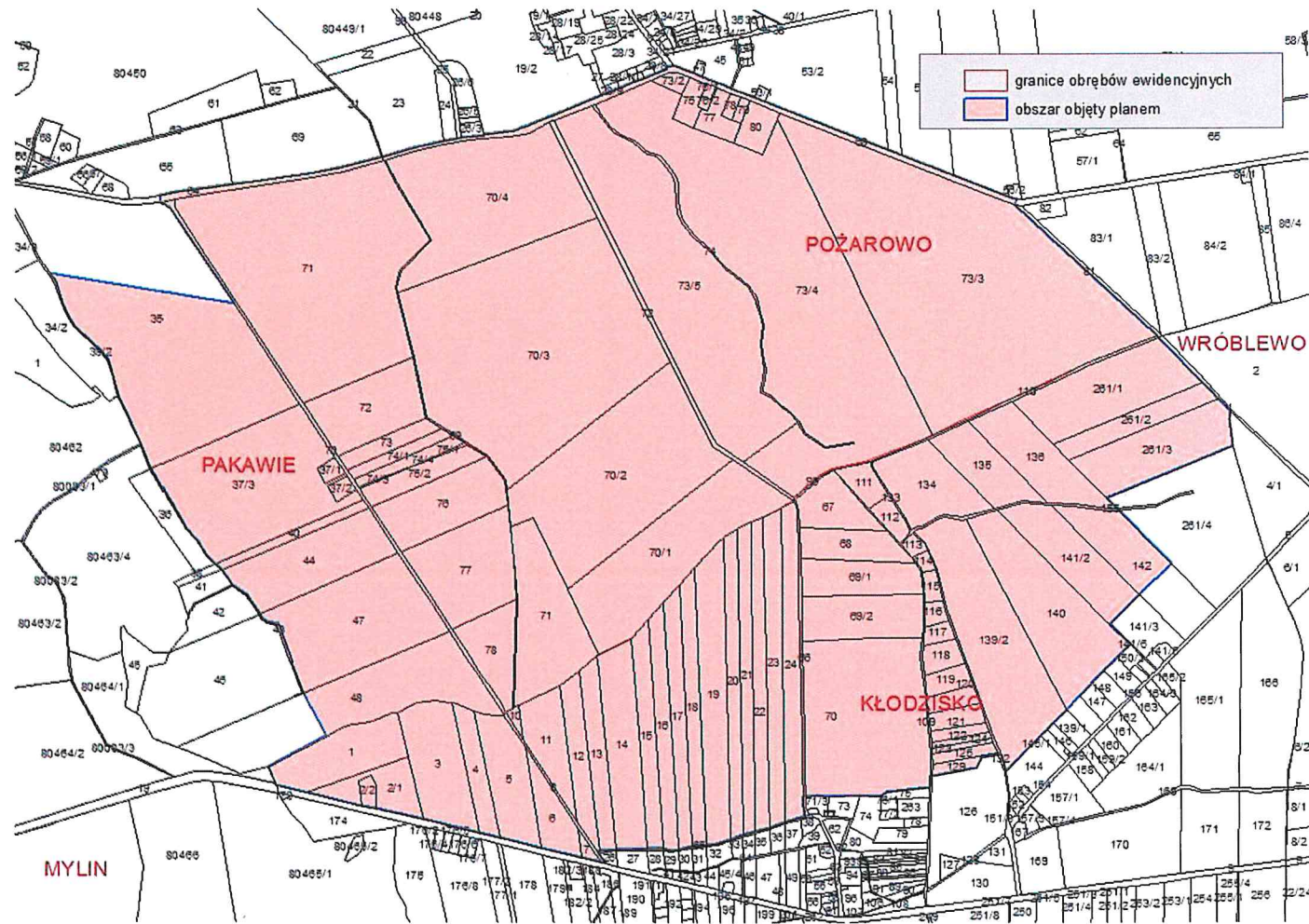
Załącznik Nr 1 do uchwały Nr VII/.../2024
Rady Miasta i Gminy Wronki
z dnia 28 listopada 2024 r.



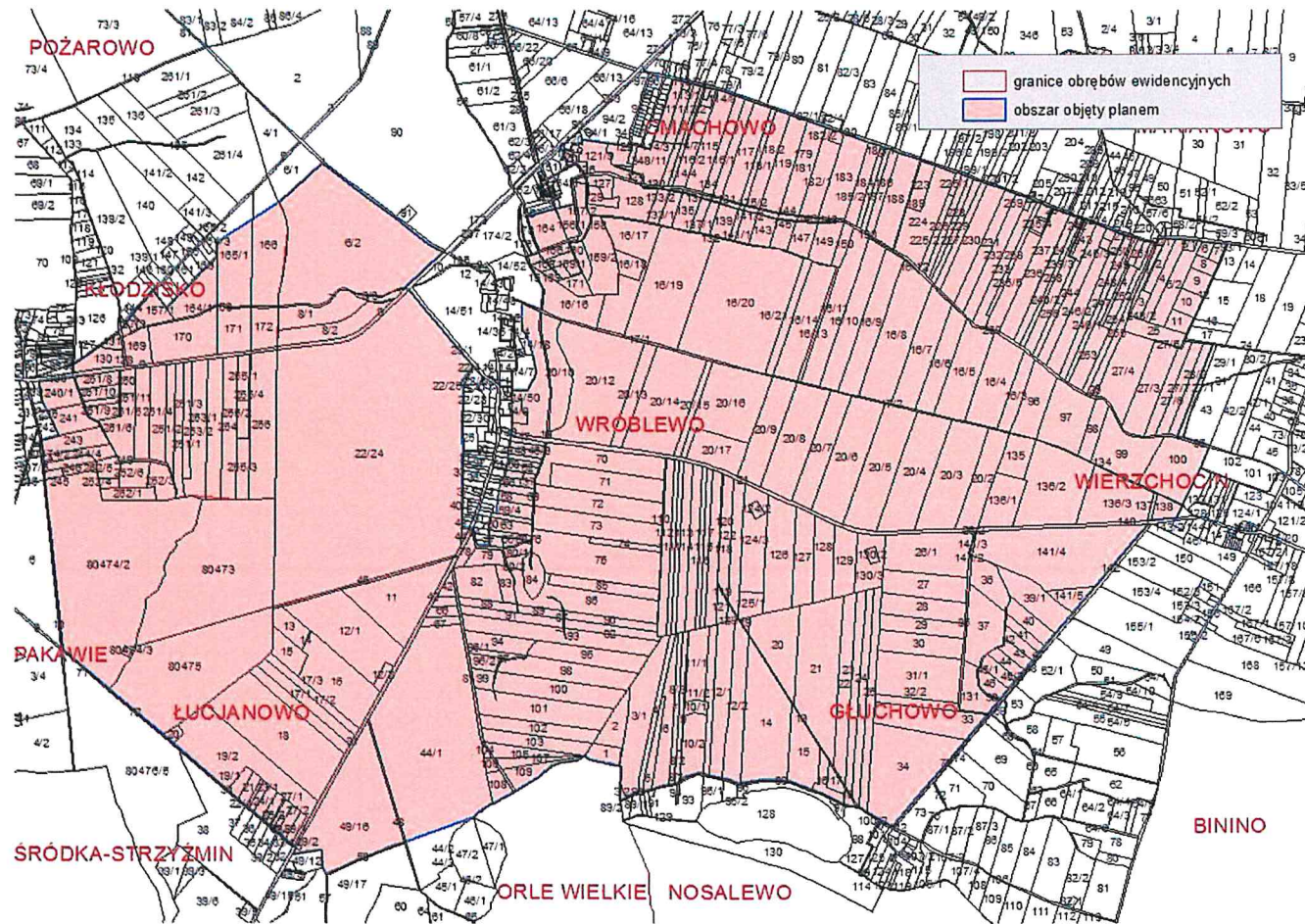
Załącznik Nr 2 do uchwały Nr VII/.../2024
Rady Miasta i Gminy Wronki
z dnia 28 listopada 2024 r.



Załącznik Nr 3 do uchwały Nr VII/.../2024
Rady Miasta i Gminy Wronki
z dnia 28 listopada 2024 r.



Załącznik Nr 4 do uchwały Nr VII/.../2024
Rady Miasta i Gminy Wronki
z dnia 28 listopada 2024 r.



Uzasadnienie

Przystępuje się do opracowania miejscowego planu zagospodarowania przestrzennego dla zespołu elektrowni wiatrowych w gminie Wronki, w granicach wskazanych na załącznikach graficznych do uchwały oznaczonych numerami od 1 do 4. Celem tego dokumentu jest zmiana przeznaczenia terenu umożliwiająca lokalizację elektrowni wiatrowych wraz z ich otoczeniem.

Planem objęte zostaną części obrębów geodezyjnych: Pożarowo, Pakawie, Kłodzisko, Lubowo, Łucjanowo, Wróblewo, Ćmachowo, Głuchowo, Wierzchocin, Nowa Wieś, Samołęż, Oporowo Huby.

Analiza dotycząca zasadności przystąpienia do sporządzenia miejscowego planu zagospodarowania przestrzennego dla zespołu elektrowni wiatrowych w gminie Wronki wskazuje na predyspozycje przestrzenne do lokalizacji elektrowni wiatrowych. Plan miejscowy, do czasu przyjęcia planu ogólnego może być w zakresie lokalizacji OZE niezgodny ze studium.

Założenia planu, o których mowa w art. 7 ust. 2 ustawy z dnia 20 maja 2016 r. o inwestycjach w zakresie elektrowni wiatrowych (Dz. U. z 2024 r. poz. 317 tj.):

- maksymalna liczba elektrowni wiatrowych – 11,
- maksymalna całkowita wysokość elektrowni wiatrowych – 250 m,
- maksymalna średnica wirnika wraz z łopatom – 200 m.

Planuje się lokalizację 8 elektrowni na obszarze wskazanym na załączniku nr 4 oraz po jednej na obszarach wskazanych na załącznikach 1-3.

Plan miejscowy obejmował będzie obszar o łącznej powierzchni około 2710 ha. Plan miejscowy wykonany będzie na mapie w skali 1:2000.

BURMISTRZ
Rafał Zimny