MIEJSCOWY PLAN ZAGOSPODAROWANIA PRZESTRZENNEGO GMINY WRONKI W MIEJSCOWOŚCI STRÓŻKI ORAZ MIASTA WRONKI W OBRĘBIE OSIEDLI: BOREK, SŁOWACKIEGO, SŁOWIAŃSKIE I REJONU ULIC: MICKIEWICZA, SŁONECZNA, CIENISTA, LEŚNA POLANA I PRASŁOWIAŃSKA

ZAŁĄCZNIK NR 1 DO UCHWAŁY RADY MIASTA I GMINY WRONKI Z DNIA .....

SKALA 1 : 1000

40 20 0 40 m

OZNACZENIA

- Granica obszaru objętego planem
- Linie rozgraniczające tereny o różnym przeznaczeniu lub różnych zasadach zagospodarowania
- Nieprzekraczalna linia zabudowy
- Obowiązująca linia zabudowy
- MW - Tereny zabudowy mieszkaniowej wielorodzinnej
- MW/U - Teren zabudowy mieszkaniowej wielorodzinnej i usługowej
- MN - Tereny zabudowy mieszkaniowej jednorodzinnej
- P - Teren obiektów produkcyjnych, składów i magazynów
- U - Tereny zabudowy usługowej
- UO - Teren usług oświaty
- UK - Teren usług kultu religijnego
- UZ - Teren usług zdrowia
- MN/U - Tereny zabudowy mieszkaniowej jednorodzinnej i usługowej
- US - Tereny sportu i rekreacji
- ZD - Tereny ogrodów działkowych
- ZC - Teren cmentarza
- IT-E - Tereny infrastruktury technicznej - elektroenergetycznej
- IT-K - Tereny infrastruktury technicznej - kanalizacyjnej
- KP - Tereny parkingów i garaży
- ZI - Tereny zieleni izolacyjnej
- ZL - Tereny lasów i zalesień
- WS - Tereny wód powierzchniowych śródlądowych
- KDL - Teren drogi publicznej klasy lokalnej
- KDD - Tereny dróg publicznych klasy dojazdowej
- KDDX - Tereny publicznych ciągów pieszo-rowerowych
- KDW - Tereny dróg wewnętrznych
- KDX - Tereny wewnętrznych ciągów pieszo-jezdnych
- KX - Teren wewnętrznego ciągu pieszego
- Układ kalenicy
- Granica obszaru chronionego krajobrazu
- Strefy ścisłej archeologicznej ochrony konserwatorskiej
- Archeologiczne strefy ochrony konserwatorskiej
- Dawny cmentarz żydowski ujęty w gminnej ewidencji zabytków
- Strefa ochronna cmentarza
- Napowietrzna linia elektroenergetyczna 110 kV wraz z pasem technologicznym
- Osuwisko
- Krajobraz priorytetowy Dolina Warty Oborniki-granica woj.

OZNACZENIA INFORMACYJNE

Obszary szczególnego zagrożenia powodzią

- Obszar, na którym prawdopodobieństwo wystąpienia powodzi jest wysokie i wynosi raz na 10 lat
- Obszar, na którym prawdopodobieństwo wystąpienia powodzi jest średnie i wynosi raz na 100 lat

Pozostałe obszary zagrożenia powodzią

- Obszar, na którym prawdopodobieństwo wystąpienia powodzi jest niskie i wynosi raz na 500 lat

WYRYS ZE STUDIUM UWARUNKOWAŃ I KIERUNKÓW ZAGOSPODAROWANIA PRZESTRZENNEGO GMINY WRONKI
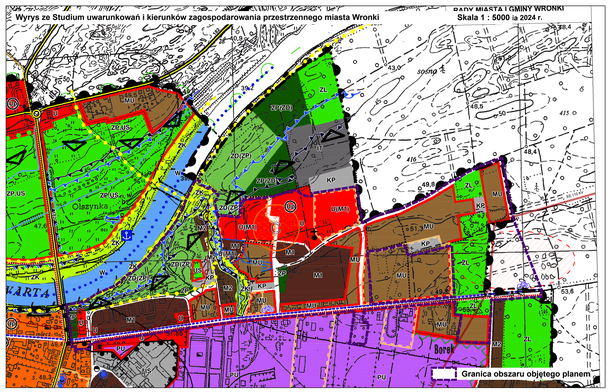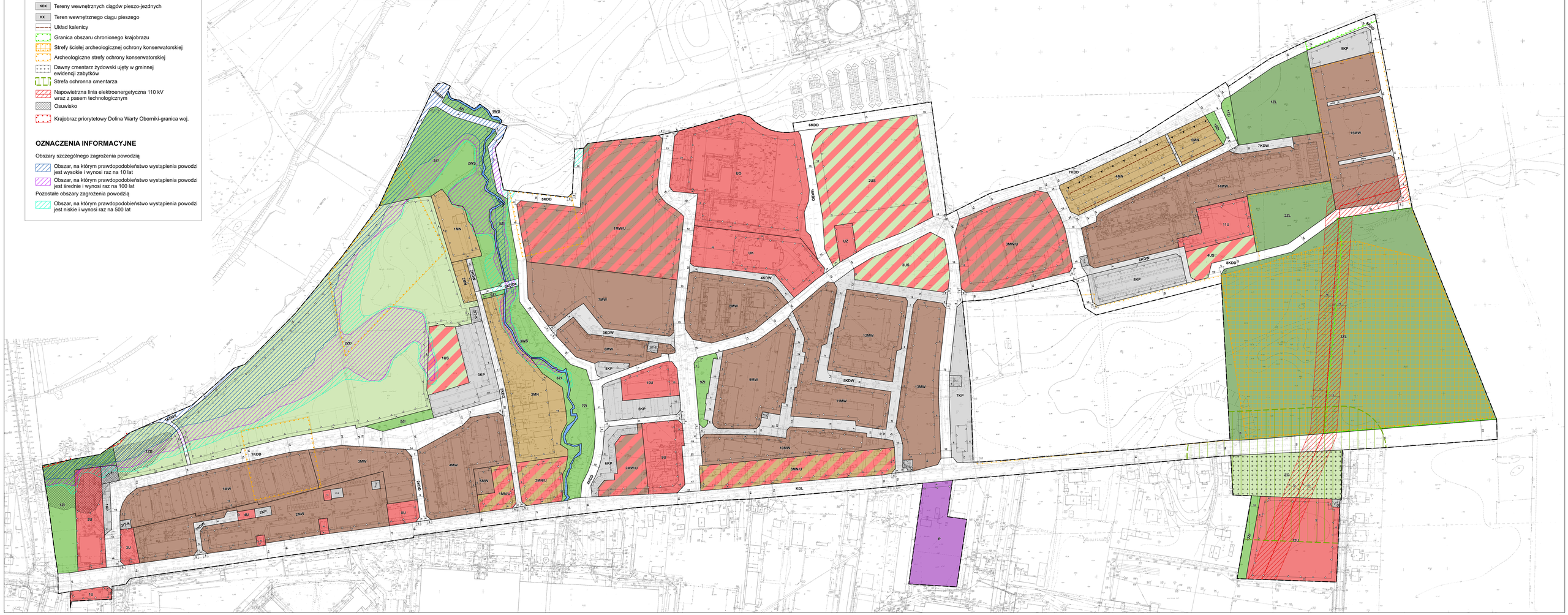
SKALA 1:25 000